

Unterlage 3 Blatt:1

**LEW**  
Lechwerke

110-kV-Hochspannungsfreileitung  
Pkt. Memmingen 1 - Pkt. Westendorf  
Anlage 58001  
Abschnitt 8 von Auerbach nach Erlingen

## Lageplan

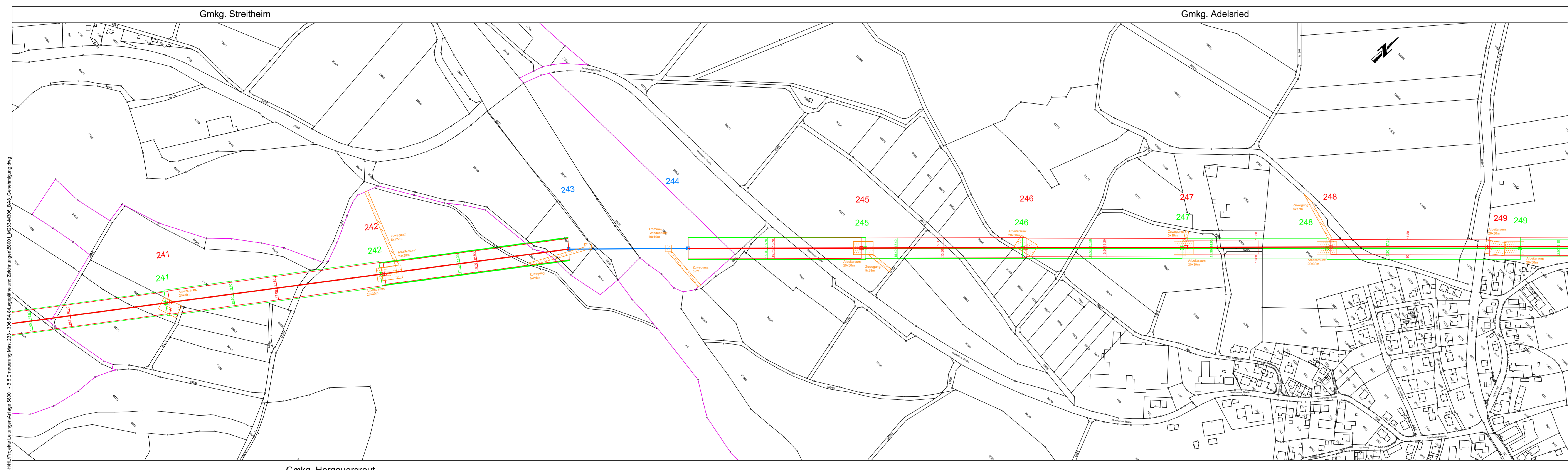
Maßstab: 1:2500  
von Mast 233 Planung/Neubau bis Mast 241 Planung/Neubau

Gemeinde	Markung	Kreis
Horgau	Auerbach	Augsburg
Horgau	Horgauergreut	Augsburg
Markt Zusmarshausen	Streitheim	Augsburg

Planerstellung				
	Datum	Name	Firma	
Eingem.	10.10.16	Bastarf	SPE	
Eingepf.	25.10.16	Zwern	SPE	
Gepr.				

28.09.2017 Arbeitsraum u. Zuwegungen erstellt / Zassen  
28.09.2017 OFK des Vermessungsausschusses Stand Sep 17 / Butk H  
19.07.2016 OFK des Vermessungsausschusses Stand Juni 16 / Butk H

LEW Verteilnetz GmbH  
Projekte HS / Leitungen  
ERSD-P-H



Unterlage 3 Blatt:2

**LEW**  
Lechwerke

110-kV-Hochspannungsfreileitung  
Pkt. Memmingen 1 - Pkt. Westendorf  
Anlage 58001  
Abschnitt 8 von Auerbach nach Erlingen

## Lageplan

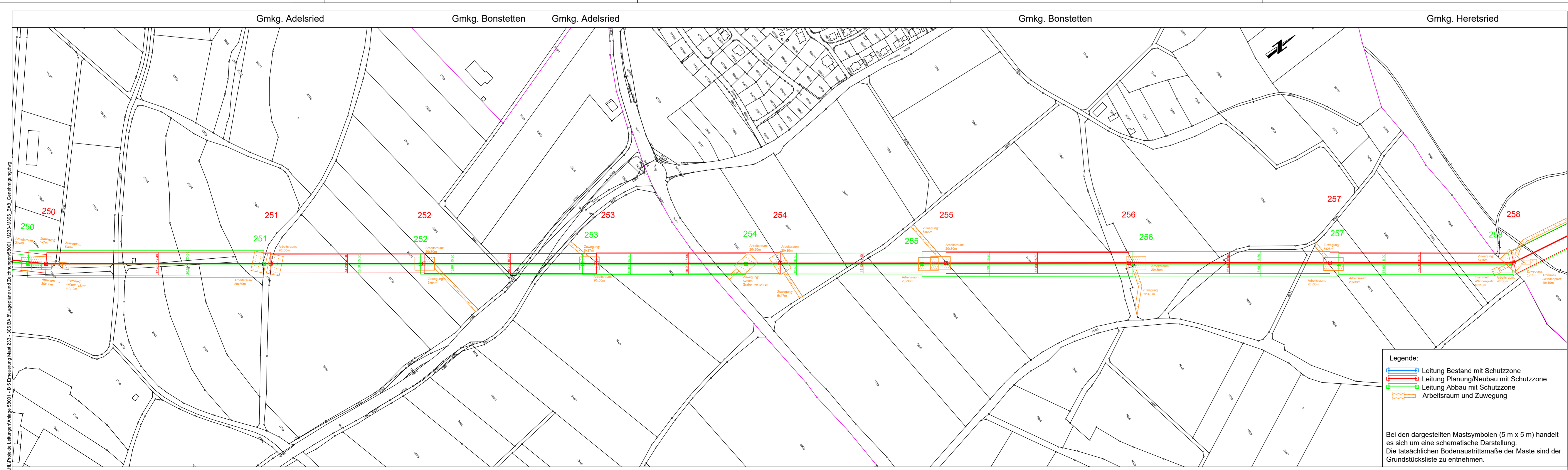
Maßstab: 1:2500  
von Mast 241 Planung/Neubau bis Mast 250 Planung/Neubau

Gemeinde	Markung	Kreis
Markt Zusmarshausen	Streitheim	Augsburg
Horgau	Horgauergreut	Augsburg
Adelsried	Adelsried	Augsburg

Planerstellung				
	Datum	Name	Firma	
Eingem.	10.10.16	Bastarf	SPE	
Eingepf.	25.10.16	Zwern	SPE	
Gepr.				

28.09.2017 Arbeitsraum u. Zuwegungen erstellt / Zassen  
28.09.2017 OFK des Vermessungsausschusses Stand Sep 17 / Butk H  
19.07.2016 OFK des Vermessungsausschusses Stand Juni 16 / Butk H

LEW Verteilnetz GmbH  
Projekte HS / Leitungen  
ERSD-P-H



Unterlage 3 Blatt:3

**LEW**  
Lechwerke

110-kV-Hochspannungsfreileitung  
Pkt. Memmingen 1 - Pkt. Westendorf  
Anlage 58001  
Abschnitt 8 von Auerbach nach Erlingen

## Lageplan

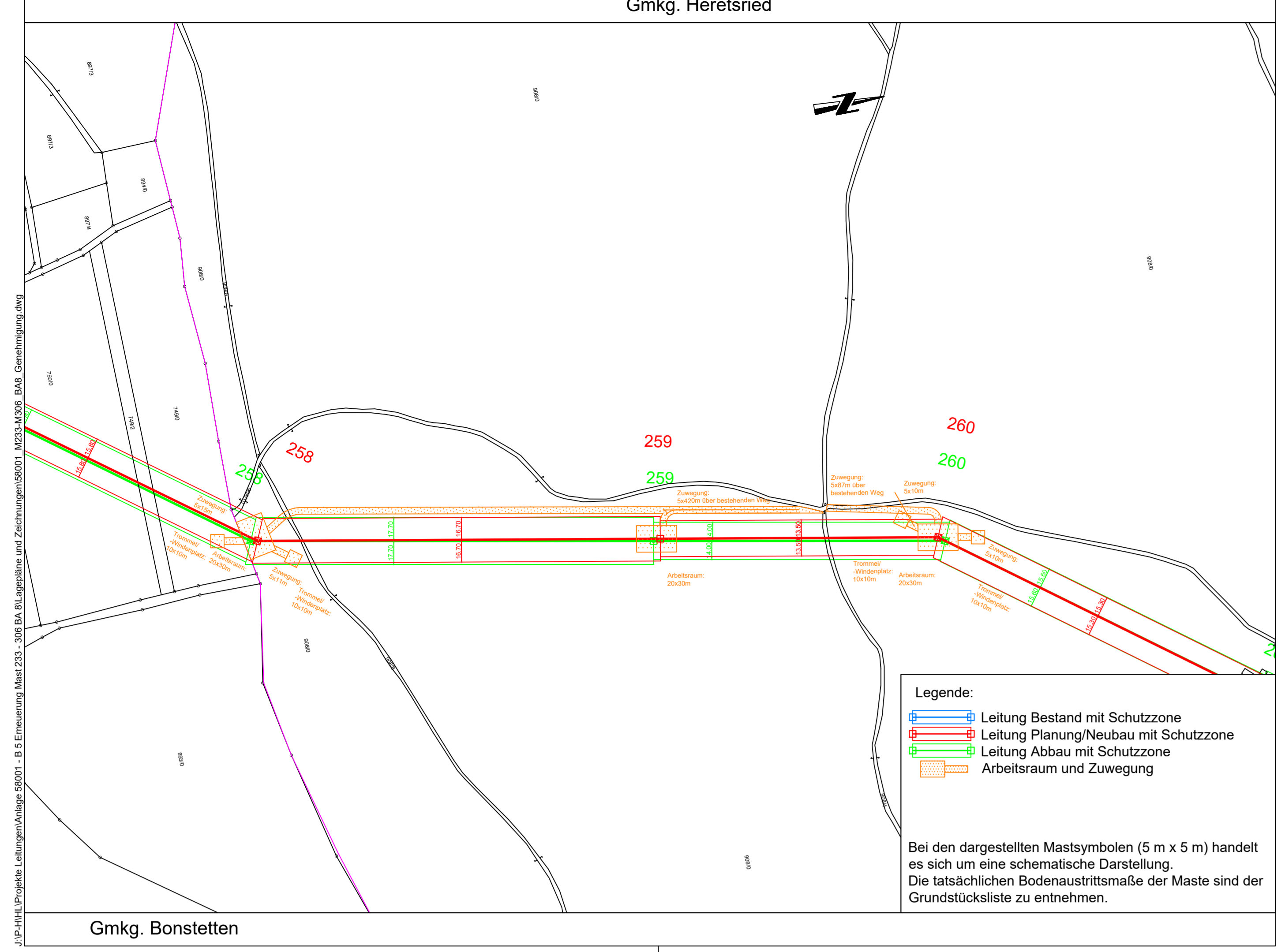
Maßstab: 1:2500  
von Mast 250 Planung/Neubau bis Mast 258 Planung/Neubau

Gemeinde	Markung	Kreis
Adelsried	Adelsried	Augsburg
Bonstetten	Bonstetten	Augsburg
Heretsried	Heretsried	Augsburg

Planerstellung				
	Datum	Name	Firma	
Eingem.	10.10.16	Bastarf	SPE	
Eingepf.	25.10.16	Zwern	SPE	
Gepr.				

27.05.2018 Arbeitsraum u. Zuwegungen Mast 258 erstellt / MA  
28.09.2017 Arbeitsraum u. Zuwegungen erstellt / Zassen  
28.09.2017 OFK des Vermessungsausschusses Stand Sep 17 / Butk H  
19.07.2016 OFK des Vermessungsausschusses Stand Juni 16 / Butk H

LEW Verteilnetz GmbH  
Projekte HS / Leitungen  
ERSD-P-H



Unterlage 3 Blatt:4

**LEW**  
Lechwerke

110-kV-Hochspannungsfreileitung  
Pkt. Memmingen 1 - Pkt. Westendorf  
Anlage 58001  
Abschnitt 8 von Auerbach nach Erlingen

## Lageplan

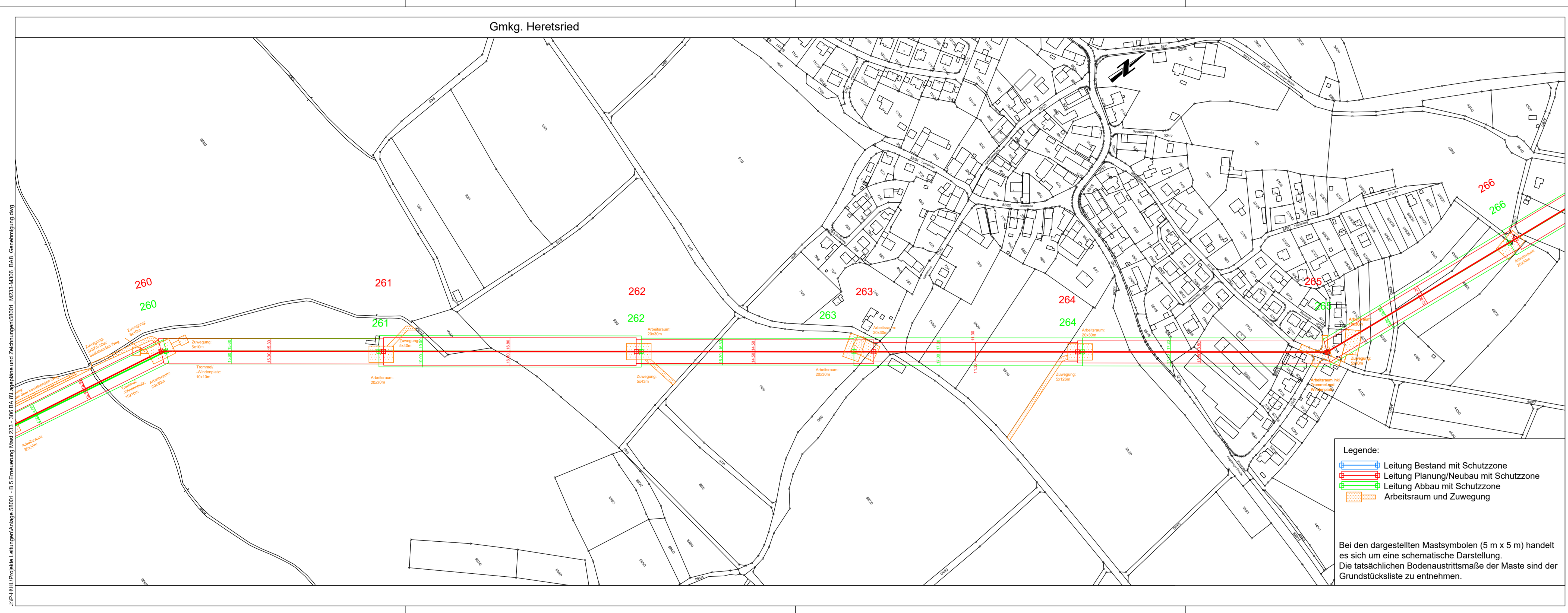
Maßstab: 1:2500  
von Mast 258 Planung/Neubau bis Mast 260 Planung/Neubau

Gemeinde	Markung	Kreis
Bonstetten Heretsried	Bonstetten Heretsried	Augsburg Augsburg

Planerstellung				
Datum	Name	Firma		
Entgem.	10.10.16	Basaur	SPE	
Entger.	25.10.16	Zessm	SPE	
Gepr.				

28.09.2017 Abstraktum u. Zuwegungen erstellt: Zessen  
28.09.2017 OFK des Vermessungsausschusses Stand Sep. 17 / Blatt H  
19.07.2016 OFK des Vermessungsausschusses Stand Jun. 16 / Blatt H

LEW Verteilnetz GmbH  
Projekte HS / Leitungen  
ERSD-P-H



Unterlage 3 Blatt:5

**LEW**  
Lechwerke

110-kV-Hochspannungsfreileitung  
Pkt. Memmingen 1 - Pkt. Westendorf  
Anlage 58001  
Abschnitt 8 von Auerbach nach Erlingen

## Lageplan

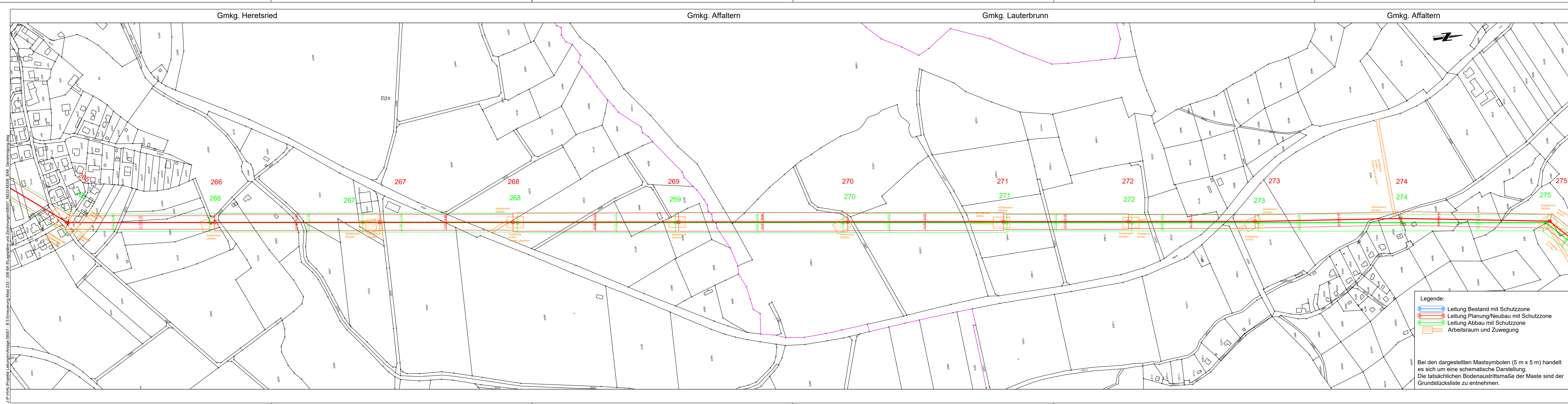
Maßstab: 1:2500  
von Mast 260 Planung/Neubau bis Mast 265 Planung/Neubau

Gemeinde	Markung	Kreis
Heretsried	Heretsried	Augsburg

Planerstellung				
Datum	Name	Firma		
Entgem.	10.10.16	Basaur	SPE	
Entger.	25.10.16	Zessm	SPE	
Gepr.				

27.05.2024 Abstraktum u. Zuwegung erstellt Mast 267 MA  
28.09.2017 Abstraktum u. Zuwegungen erstellt: Zessen  
28.09.2017 OFK des Vermessungsausschusses Stand Sep. 17 / Blatt H  
19.07.2016 OFK des Vermessungsausschusses Stand Jun. 16 / Blatt H

LEW Verteilnetz GmbH  
Projekte HS / Leitungen  
ERSD-P-H



Unterlage 3 Blatt:6

**LEW**  
Lechwerke

110-kV-Hochspannungsfreileitung  
Pkt. Memmingen 1 - Pkt. Westendorf  
Anlage 58001  
Abschnitt 8 von Auerbach nach Erlingen

## Lageplan

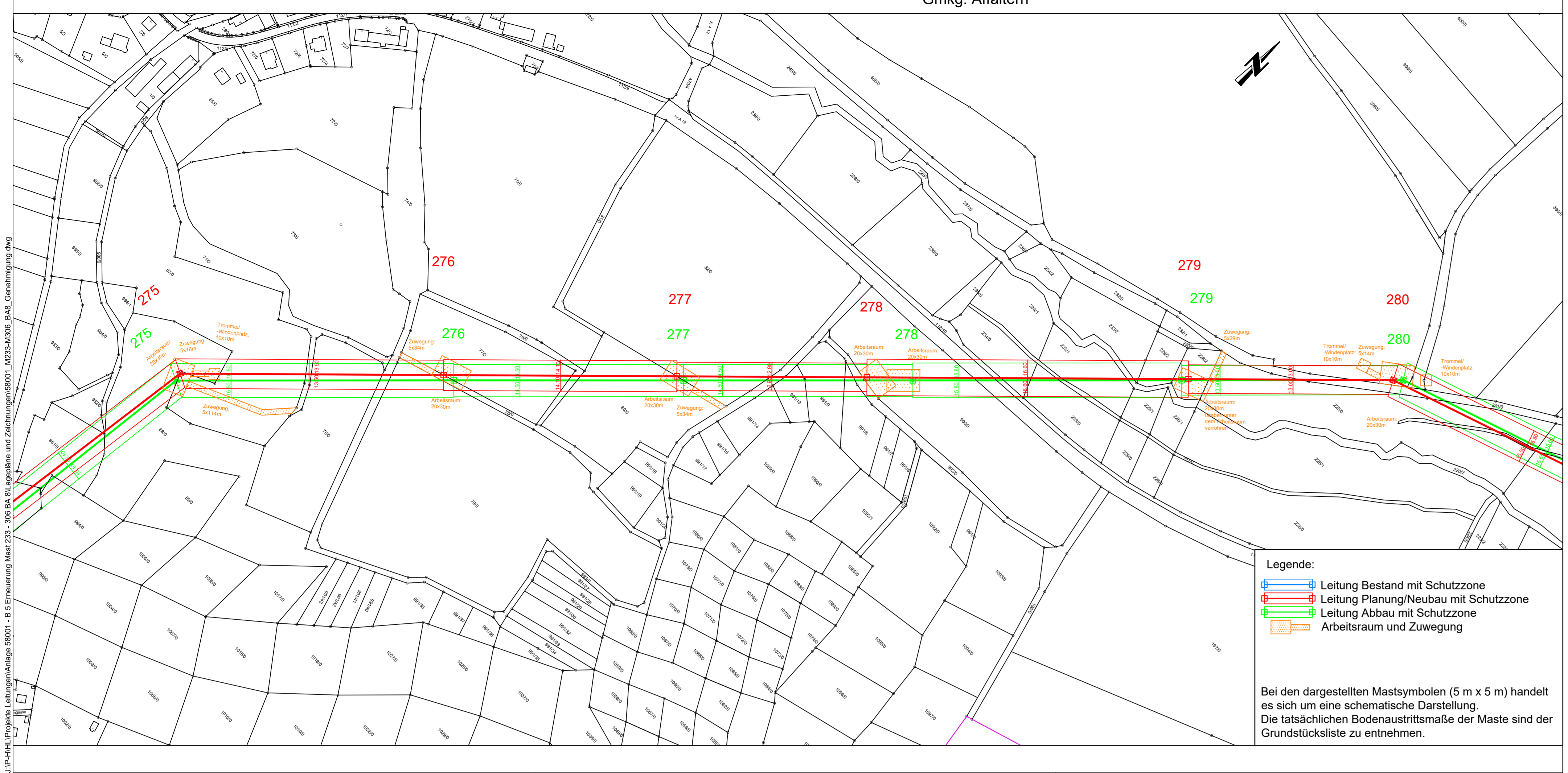
Maßstab: 1:2500  
von Mast 265 Planung/Neubau bis Mast 275 Planung/Neubau

Gemeinde	Markung	Kreis
Heretsried Heretsried Markt Biberbach	Heretsried Lauterbrunn Affaltern	Augsburg Augsburg Augsburg

Planerstellung				
Datum	Name	Firma		
Entgem.	10.10.16	Basaur	SPE	
Entger.	25.10.16	Zessm	SPE	
Gepr.				

27.05.2024 Abstraktum u. Zuwegung erstellt Mast 267 MA  
20.09.2018 Mast OFK westendorf: Mast Affal  
29.09.2017 Abstraktum u. Zuwegungen erstellt: Zessen  
28.09.2017 OFK des Vermessungsausschusses Stand Sep. 17 / Blatt H  
19.07.2016 OFK des Vermessungsausschusses Stand Jun. 16 / Blatt H

LEW Verteilnetz GmbH  
Projekte HS / Leitungen  
ERSD-P-H



Unterlage 3 Blatt:7

**LEW**  
Lechwerke

110-kV-Hochspannungsfreileitung  
Pkt. Memmingen 1 - Pkt. Westendorf  
Anlage 58001  
Abschnitt 8 von Auerbach nach Erlingen

### Lageplan

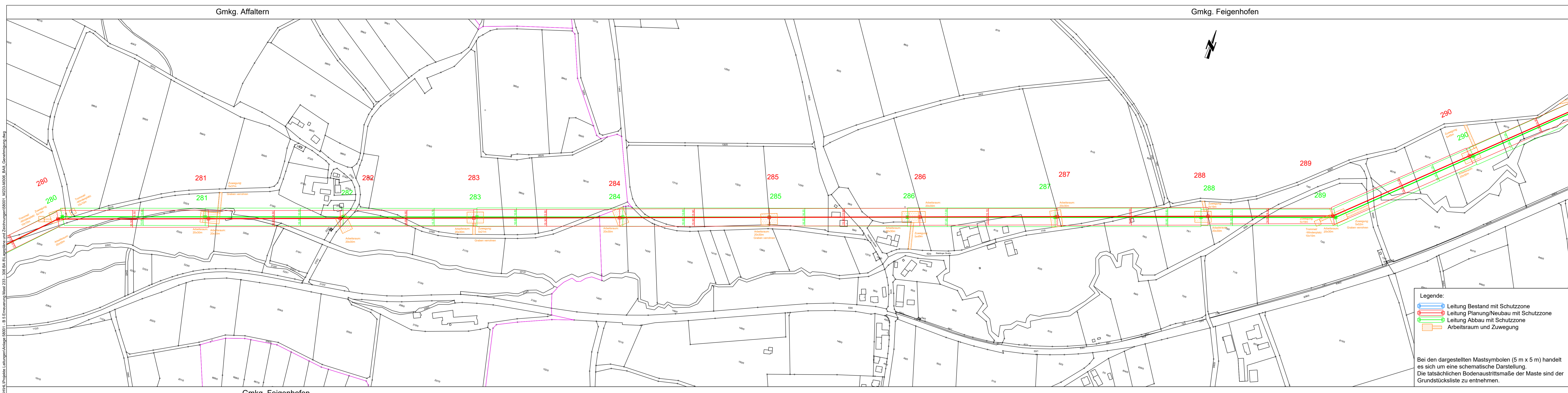
Maßstab: 1:2500  
von Mast 275 Planung/Neubau bis Mast 280 Planung/Neubau

Gemeinde	Markung	Kreis
Markt Biberbach	Affaltern	Augsburg

Planerstellung				
Datum	Name	Firma		
Eingem.	10.10.16	Balsauf	SPE	
Eingegr.	25.10.16	Zwehm	SPE	
Gepr.				

27.05.2016 Arbeitraum u. Zuwegung angepasst Mast 275 (AM)  
28.09.2017 Arbeitraum u. Zuwegungen erstellt: Zissen  
28.09.2017 OFK des Vermessungsausschusses Stand Sep 17 (Bauh H)  
19.07.2016 OFK des Vermessungsausschusses Stand Juni 16 (Bauh H)

LEW Verteilnetz GmbH  
Projekte HS / Leitungen  
ERSD-P-H



Unterlage 3 Blatt:8

**LEW**  
Lechwerke

110-kV-Hochspannungsfreileitung  
Pkt. Memmingen 1 - Pkt. Westendorf  
Anlage 58001  
Abschnitt 8 von Auerbach nach Erlingen

### Lageplan

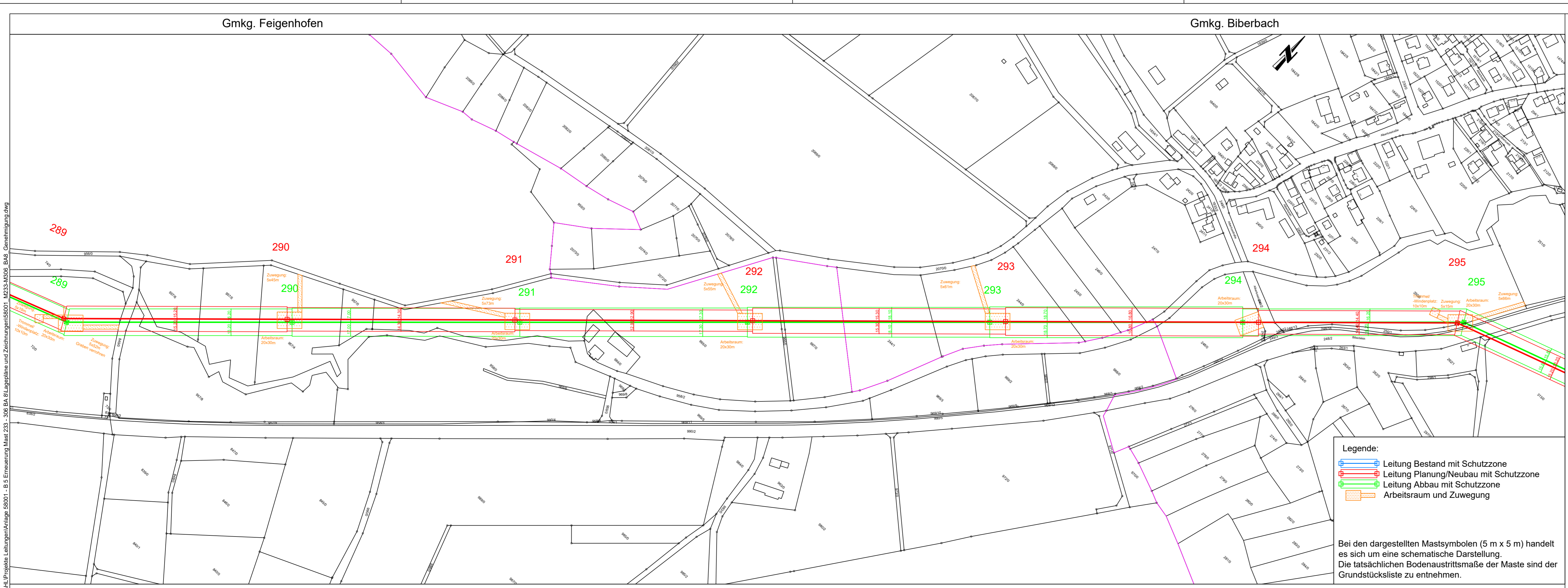
Maßstab: 1:2500  
von Mast 280 Planung/Neubau bis Mast 290 Planung/Neubau

Gemeinde	Markung	Kreis
Markt Biberbach Markt Biberbach	Affaltern Feigenhofen	Augsburg Augsburg

Planerstellung				
Datum	Name	Firma		
Eingem.	10.10.16	Balsauf	SPE	
Eingegr.	25.10.16	Zwehm	SPE	
Gepr.				

28.09.2017 Arbeitraum u. Zuwegungen erstellt: Zissen  
28.09.2017 OFK des Vermessungsausschusses Stand Sep 17 (Bauh H)  
19.07.2016 OFK des Vermessungsausschusses Stand Juni 16 (Bauh H)

LEW Verteilnetz GmbH  
Projekte HS / Leitungen  
ERSD-P-H



Unterlage 3 Blatt:9

**LEW**  
Lechwerke

110-kV-Hochspannungsfreileitung  
Pkt. Memmingen 1 - Pkt. Westendorf  
Anlage 58001  
Abschnitt 8 von Auerbach nach Erlingen

### Lageplan

Maßstab: 1:2500  
von Mast 289 Planung/Neubau bis Mast 295 Planung/Neubau

Gemeinde	Markung	Kreis
Markt Biberbach Markt Biberbach	Feigenhofen Biberbach	Augsburg Augsburg

Planerstellung				
Datum	Name	Firma		
Eingem.	10.10.16	Balsauf	SPE	
Eingegr.	25.10.16	Zwehm	SPE	
Gepr.				

28.09.2017 Arbeitraum u. Zuwegungen erstellt: Zissen  
28.09.2017 OFK des Vermessungsausschusses Stand Sep 17 (Bauh H)  
19.07.2016 OFK des Vermessungsausschusses Stand Juni 16 (Bauh H)

LEW Verteilnetz GmbH  
Projekte HS / Leitungen  
ERSD-P-H



110-kV-Hochspannungsfreileitung  
Pkt. Memmingen 1 - Pkt. Westendorf  
Anlage 58001  
Abschnitt 8 von Auerbach nach Erlingen

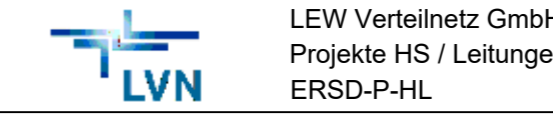
# Lageplan

Maßstab: 1:2500

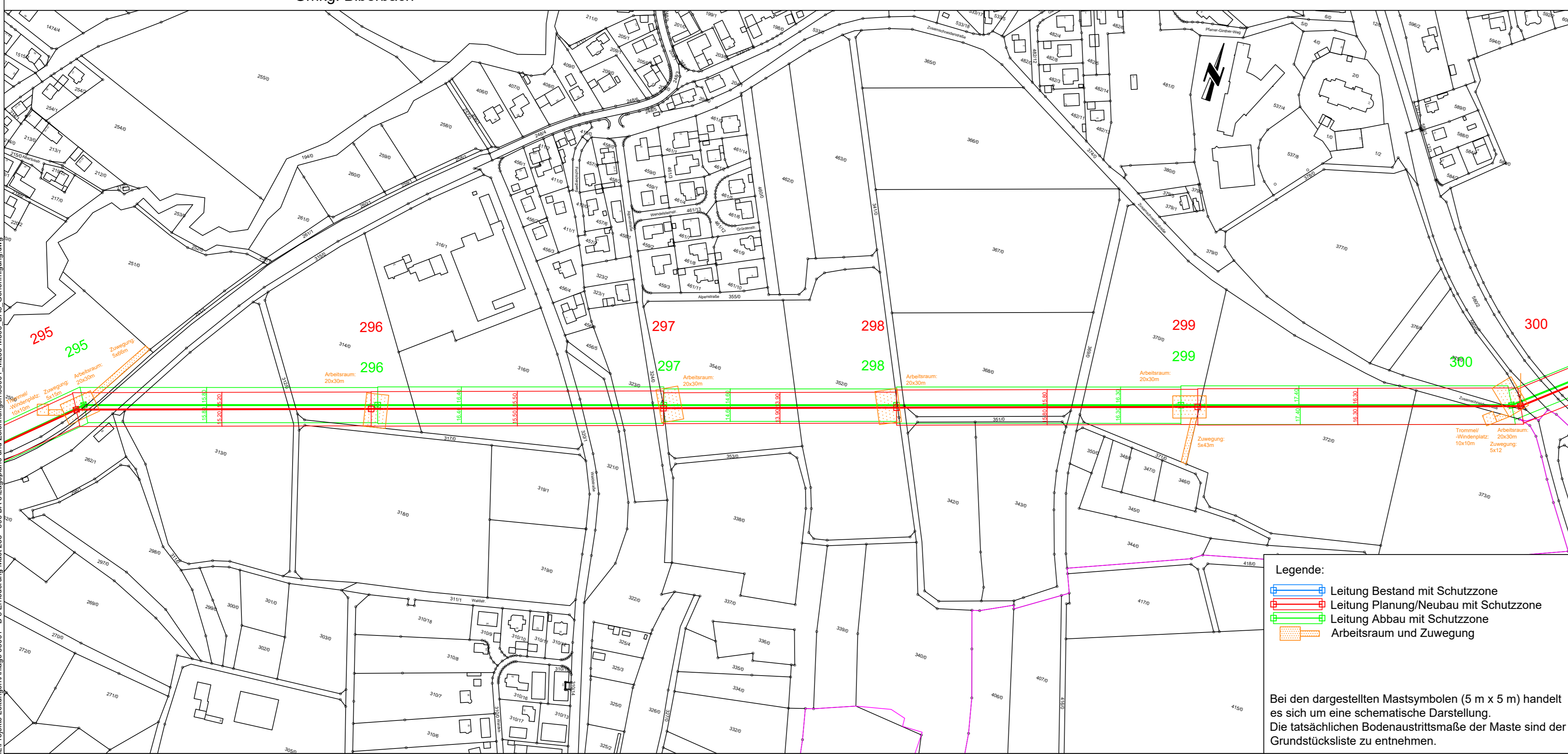
von Mast 295 Planung/Neubau bis Mast 300 Planung/Neubau

Gemeinde	Markung	Kreis
Markt Biberbach	Biberbach	Augsburg
Markt Biberbach	Eisenbrechtshofen	Augsburg

Planerstellung				
	Datum	Name	Firma	
Eingem.	10.10.16	Baldauf	SPIE	
Eingetr.	25.10.16	Zessin	SPIE	
Gepr.				
28.09.2017	Arbeitsraum u. Zuwegungen erstellt / Zessin			
28.09.2017	DFK des Vermessungsamtes Stand Sep 17 / Buhl H.			
19.07.2016	DFK des Vermessungsamtes Stand Juni 16 / Buhl H.			
Datum	Änderungen	Gepr.		



I:\P-HVL\Projekte\Leitungen\Anlage 58001 - B 5 Erneuerung Mast 233 - 306 BA BL\Angabe und Zeichnungen\58001\_M233-M306\_BA5\_Gemeindegang.dwg



- Legende:
- Leitung Bestand mit Schutzzone
  - Leitung Planung/Neubau mit Schutzzone
  - Leitung Abbau mit Schutzzone
  - Arbeitsraum und Zuwegung

Bei den dargestellten Mastensymbolen (5 m x 5 m) handelt es sich um eine schematische Darstellung. Die tatsächlichen Bodenaustrittsmaße der Maste sind der Grundstücksliste zu entnehmen.

Gmkg. Eisenbrechtshofen

110-kV-Hochspannungsfreileitung  
Pkt. Memmingen 1 - Pkt. Westendorf  
Anlage 58001  
Abschnitt 8 von Auerbach nach Erlingen

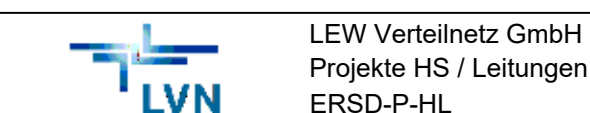
# Lageplan

Maßstab: 1:2500

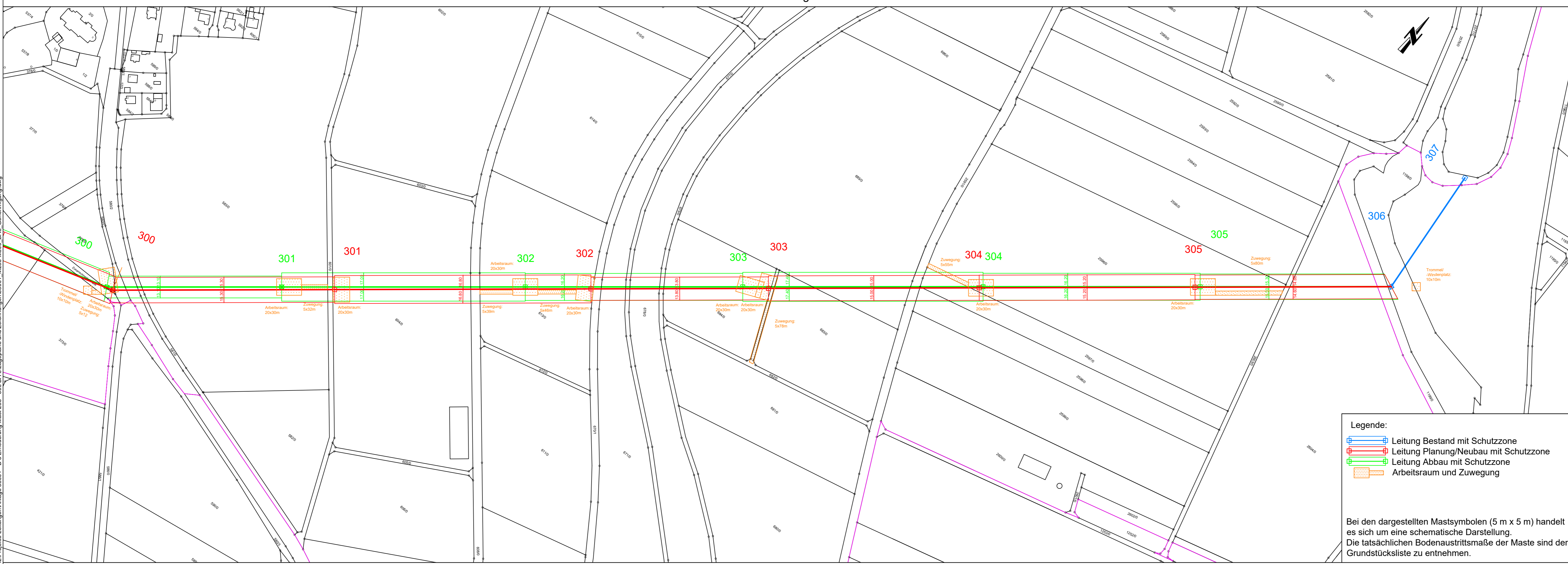
von Mast 300 Planung/Neubau bis Mast 306 Planung/Neubau

Gemeinde	Markung	Kreis
Markt Biberbach	Biberbach	Augsburg
Markt Biberbach	Eisenbrechtshofen	Augsburg
Markt Meitingen	Erlingen	Augsburg

Planerstellung				
	Datum	Name	Firma	
Eingem.	10.10.16	Baldauf	SPIE	
Eingetr.	25.10.16	Zessin	SPIE	
Gepr.				
28.09.2017	Arbeitsraum u. Zuwegungen erstellt / Zessin			
28.09.2017	DFK des Vermessungsamtes Stand Sep 17 / Buhl H.			
19.07.2016	DFK des Vermessungsamtes Stand Juni 16 / Buhl H.			
Datum	Änderungen	Gepr.		



I:\P-HVL\Projekte\Leitungen\Anlage 58001 - B 5 Erneuerung Mast 233 - 306 BA BL\Angabe und Zeichnungen\58001\_M233-M306\_BA5\_Gemeindegang.dwg



- Legende:
- Leitung Bestand mit Schutzzone
  - Leitung Planung/Neubau mit Schutzzone
  - Leitung Abbau mit Schutzzone
  - Arbeitsraum und Zuwegung

Bei den dargestellten Mastensymbolen (5 m x 5 m) handelt es sich um eine schematische Darstellung. Die tatsächlichen Bodenaustrittsmaße der Maste sind der Grundstücksliste zu entnehmen.

Gmkg. Eisenbrechtshofen

Gmkg. Erlingen

Gmkg. Erlingen