



110-kV-Hochspannungsfreileitung
 Pkt. Memmingen 1 - Pkt. Westendorf
 Anlage 58001
 Abschnitt 8 von Auerbach nach Erlingen
 Bewertungsabstand & Einwirkungsbereich & MMO's
Lageplan

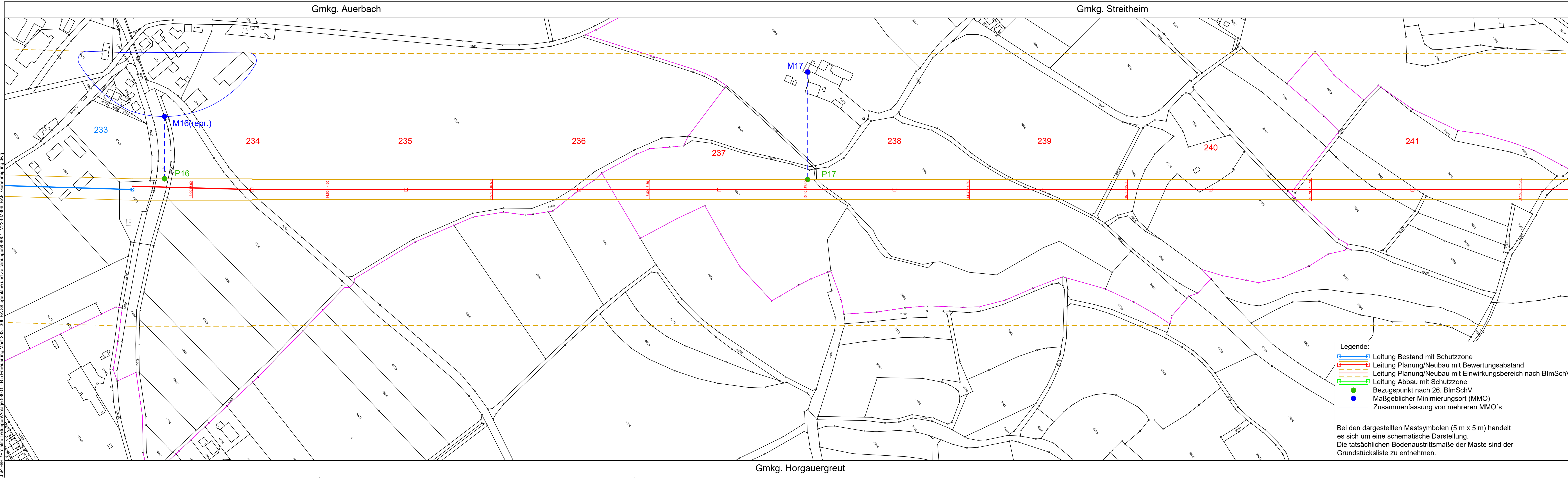
Maßstab: 1:2500

von Mast 233 Planung/Neubau bis Mast 241 Planung/Neubau

Gemeinde	Markung	Kreis
Horgau	Auerbach	Augsburg
Horgau	Horgauergreut	Augsburg
Markt Zusmarshausen	Streitheim	Augsburg

Planerstellung				
	Datum	Name	Firma	
Eingem.	10.10.16	Baldauf	SPIE	
Eingetr.	25.10.16	Zessin	SPIE	
Gepr.				

28.09.2017	DFK des Vermessungsamtes Stand Sep 17 / Buhl H.		LEW Verteilnetz GmbH Projekte HS / Leitungen ERSD-P-HL
19.07.2016	DFK des Vermessungsamtes Stand Juni 16 / Buhl H.		
Datum	Änderungen	Gepr.	



J:\P-HL\Projekte_Leitungen\Anlage 58001 - B 5 Erneuerung Mast 233 - 306 BA 8U Lagepläne und Zeichnungen\58001_M233-M306_EAG_Genehmigung.dwg



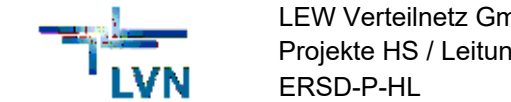
110-kV-Hochspannungsfreileitung
 Pkt. Memmingen 1 - Pkt. Westendorf
 Anlage 58001
 Abschnitt 8 von Auerbach nach Erlingen
 Bewertungsabstand & Einwirkungsbereich & MMO's
Lageplan
 Maßstab: 1:2500

von Mast 241 Planung/Neubau bis Mast 250 Planung/Neubau

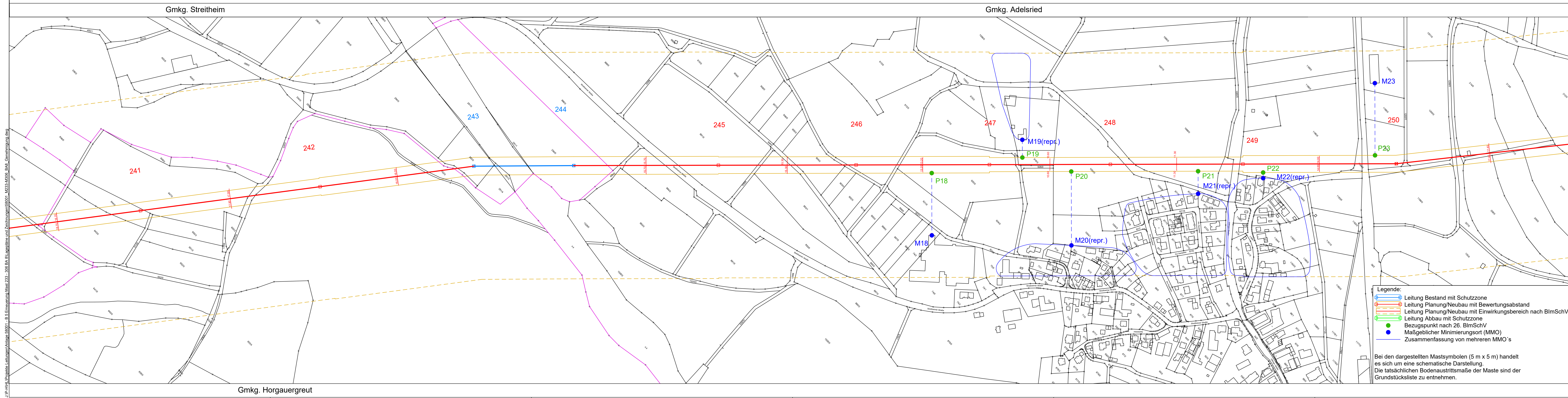
Gemeinde	Markung	Kreis
Markt Zusmarshausen	Streitheim	Augsburg
Horgau	Horgaugergreut	Augsburg
Adelsried	Adelsried	Augsburg

Planerstellung				
	Datum	Name	Firma	
Eingem.	10.10.16	Baldauf	SPIE	
Eingetr.	25.10.16	Zessin	SPIE	
Gepr.				

Datum	Änderungen	Gepr.
28.09.2017	DFK des Vermessungsamtes Stand Sep 17 / Buhl H.	
19.07.2016	DFK des Vermessungsamtes Stand Juni 16 / Buhl H.	



LEW Verteilnetz GmbH
 Projekte HS / Leitungen
 ERSD-P-HL



J:\P-HL\Projekte Leitungen\Anlage 58001 - B 5 Erneuerung Mast 233 - 306 BA 8\Lagepläne und Zeichnungen\58001_M233-M206_BA8_Gemeinplanung.dwg
 19.07.2016 DFK des Vermessungsamtes Stand Juni 16 / Buhl H.
 Datum Änderungen Gepr.

Gmkg. Streitheim

Gmkg. Adelsried

Gmkg. Horgaugergreut



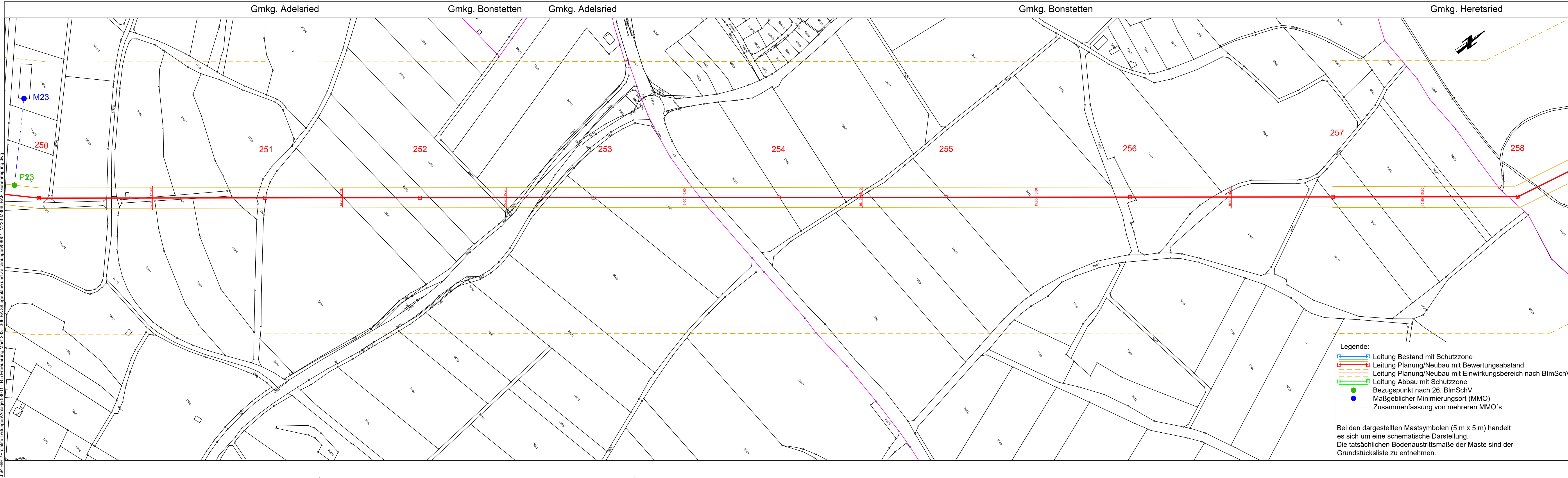
110-kV-Hochspannungsfreileitung
 Pkt. Memmingen 1 - Pkt. Westendorf
 Anlage 58001
 Abschnitt 8 von Auerbach nach Erlingen
 Bewertungsabstand & Einwirkungsbereich & MMO's
Lageplan

Maßstab: 1:2500
 von Mast 250 Planung/Neubau bis Mast 258 Planung/Neubau

Gemeinde	Markung	Kreis
Adelsried	Adelsried	Augsburg
Bonstetten	Bonstetten	Augsburg
Heretsried	Heretsried	Augsburg

Planerstellung					
Datum	Name	Firma			
Eingem.	10.10.16	Baldauf	SPIE		
Eingetr.	25.10.16	Zessin	SPIE		
Gepr.					

28.09.2017	DFK des Vermessungsamtes Stand Sep 17 / Buhl H.				
19.07.2016	DFK des Vermessungsamtes Stand Juni 16 / Buhl H.				
Datum	Änderungen	Gepr.			



- Legende:**
- Leitung Bestand mit Schutzzone
 - Leitung Planung/Neubau mit Bewertungsabstand
 - Leitung Planung/Neubau mit Einwirkungsbereich nach BImSchV
 - Leitung Abbau mit Schutzzone
 - Bezugspunkt nach 26. BImSchV
 - Maßgeblicher Minimierungsort (MMO)
 - Zusammenfassung von mehreren MMO's

Bei den dargestellten Mastsymbolen (5 m x 5 m) handelt es sich um eine schematische Darstellung.
 Die tatsächlichen Bodenaustrittsmaße der Maste sind der Grundstücksliste zu entnehmen.

J:\P-HL\Projekte_Leitungen\Anlage 58001 - B 5 Erneuerung Mast 233 - 306 BA BU Lagepläne und Zeichnungen\58001_M233-M306_EAB_Genehmigung.dwg



110-kV-Hochspannungsfreileitung
 Pkt. Memmingen 1 - Pkt. Westendorf
 Anlage 58001
 Abschnitt 8 von Auerbach nach Erlingen
 Bewertungsabstand & Einwirkungsbereich & MMO's

Lageplan

Maßstab: 1:2500

von Mast 258 Planung/Neubau bis Mast 260 Planung/Neubau

Gemeinde	Markung	Kreis
Bonstetten	Bonstetten	Augsburg
Heretsried	Heretsried	Augsburg

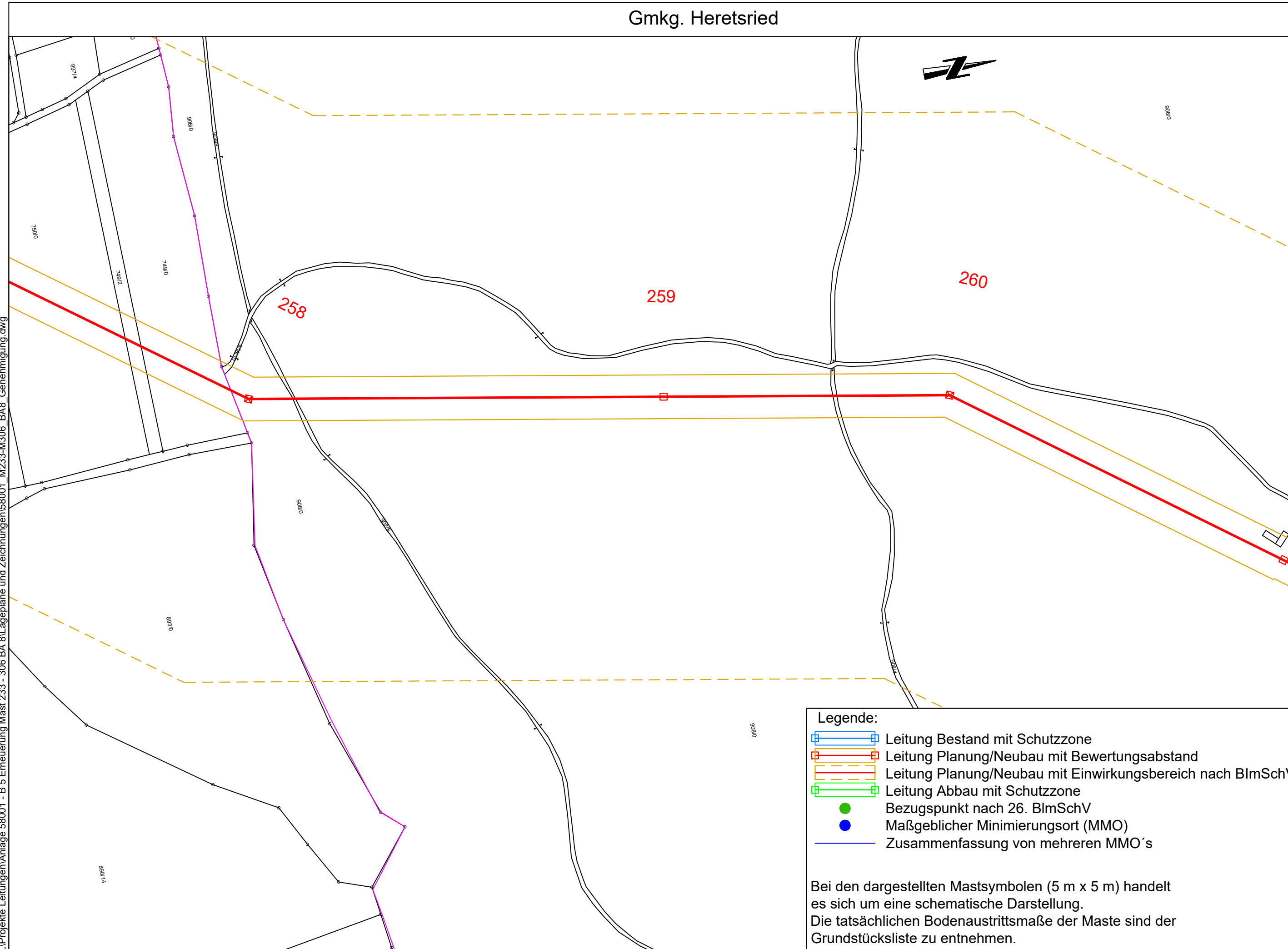
Planerstellung					
			Datum	Name	Firma
		Eingem.	10.10.16	Baldauf	SPIE
		Eingetr.	25.10.16	Zessin	SPIE
		Gepr.			

28.09.2017	DFK des Vermessungsamtes Stand Sep 17 / Buhl H.	
19.07.2016	DFK des Vermessungsamtes Stand Juni 16 / Buhl H.	
Datum	Änderungen	Gepr.



LEW Verteilnetz GmbH
 Projekte HS / Leitungen
 ERSD-P-HL

Gmkg. Heretsried



Legende:

- Leitung Bestand mit Schutzzone
- Leitung Planung/Neubau mit Bewertungsabstand
- Leitung Planung/Neubau mit Einwirkungsbereich nach BImSchV
- Leitung Abbau mit Schutzzone
- Bezugspunkt nach 26. BImSchV
- Maßgeblicher Minimierungsort (MMO)
- Zusammenfassung von mehreren MMO's

Bei den dargestellten Mastsymbolen (5 m x 5 m) handelt es sich um eine schematische Darstellung.
 Die tatsächlichen Bodenaustrittsmaße der Maste sind der Grundstücksliste zu entnehmen.

Gmkg. Bonstetten

J:\P-HL\Projekte Leitungen\Anlage 58001 - B 5 Erneuerung Mast 233 - 306 BA 8\Lagepläne und Zeichnungen\58001_M233-M306_BA8_Genehmigung.dwg



110-kV-Hochspannungsfreileitung
 Pkt. Memmingen 1 - Pkt. Westendorf
 Anlage 58001
 Abschnitt 8 von Auerbach nach Erlingen
 Bewertungsabstand & Einwirkungsbereich & MMO's

Lageplan

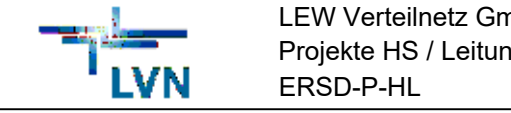
Maßstab: 1:2500

von Mast 265 Planung/Neubau bis Mast 275 Planung/Neubau

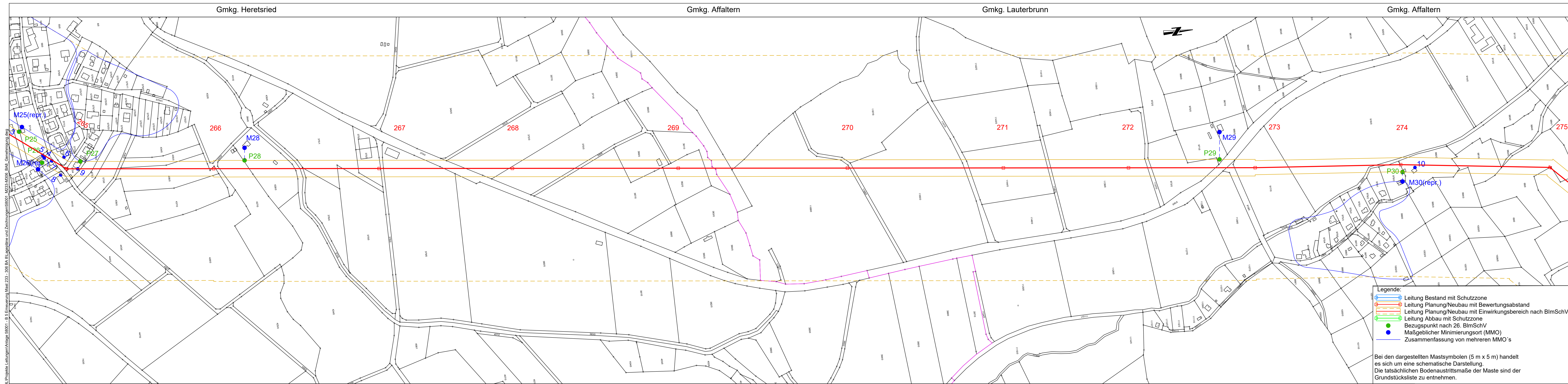
Gemeinde	Markung	Kreis
Heretsried	Heretsried	Augsburg
Heretsried	Lauterbrunn	Augsburg
Markt Biberbach	Affaltern	Augsburg

Planerstellung				
	Datum	Name	Firma	
Eingem.				
Eingetr.	10.10.16	Baldauf	SPIE	
Gepr.	25.10.16	Zessin	SPIE	

Datum	Änderungen	Gepr.	
21.09.2016	Mast 274 verschoben / MA / BH		
28.09.2017	DFK des Vermessungsamtes Stand Sep 17 / Buhl H.		
19.07.2016	DFK des Vermessungsamtes Stand Juni 16 / Buhl H.		



LEW Verteilnetz GmbH
 Projekte HS / Leitungen
 ERSD-P-HL



- Legende:**
- Leitung Bestand mit Schutzzone
 - Leitung Planung/Neubau mit Bewertungsabstand
 - Leitung Planung/Neubau mit Einwirkungsbereich nach BImSchV
 - Leitung Abbau mit Schutzzone
 - Bezugspunkt nach 26. BImSchV
 - Maßgeblicher Minimierungsort (MMO)
 - Zusammenfassung von mehreren MMO's

Bei den dargestellten Mastsymbolen (5 m x 5 m) handelt es sich um eine schematische Darstellung. Die tatsächlichen Bodenaustrittsmaße der Maste sind der Grundstücksliste zu entnehmen.

J:\P-HL\Projekte Leitungen\Anlage 58001 - B 5 Erneuerung Mast 233 - 306 BA 8\Lagepläne und Zeichnungen\58001_M233-M306_BA8_Gemeindegut.dwg

Gmkg. Heretsried

Gmkg. Affaltern

Gmkg. Lauterbrunn

Gmkg. Affaltern



110-kV-Hochspannungsfreileitung
 Pkt. Memmingen 1 - Pkt. Westendorf
 Anlage 58001
 Abschnitt 8 von Auerbach nach Erlingen
 Bewertungsabstand & Einwirkungsbereich & MMO's
Lageplan

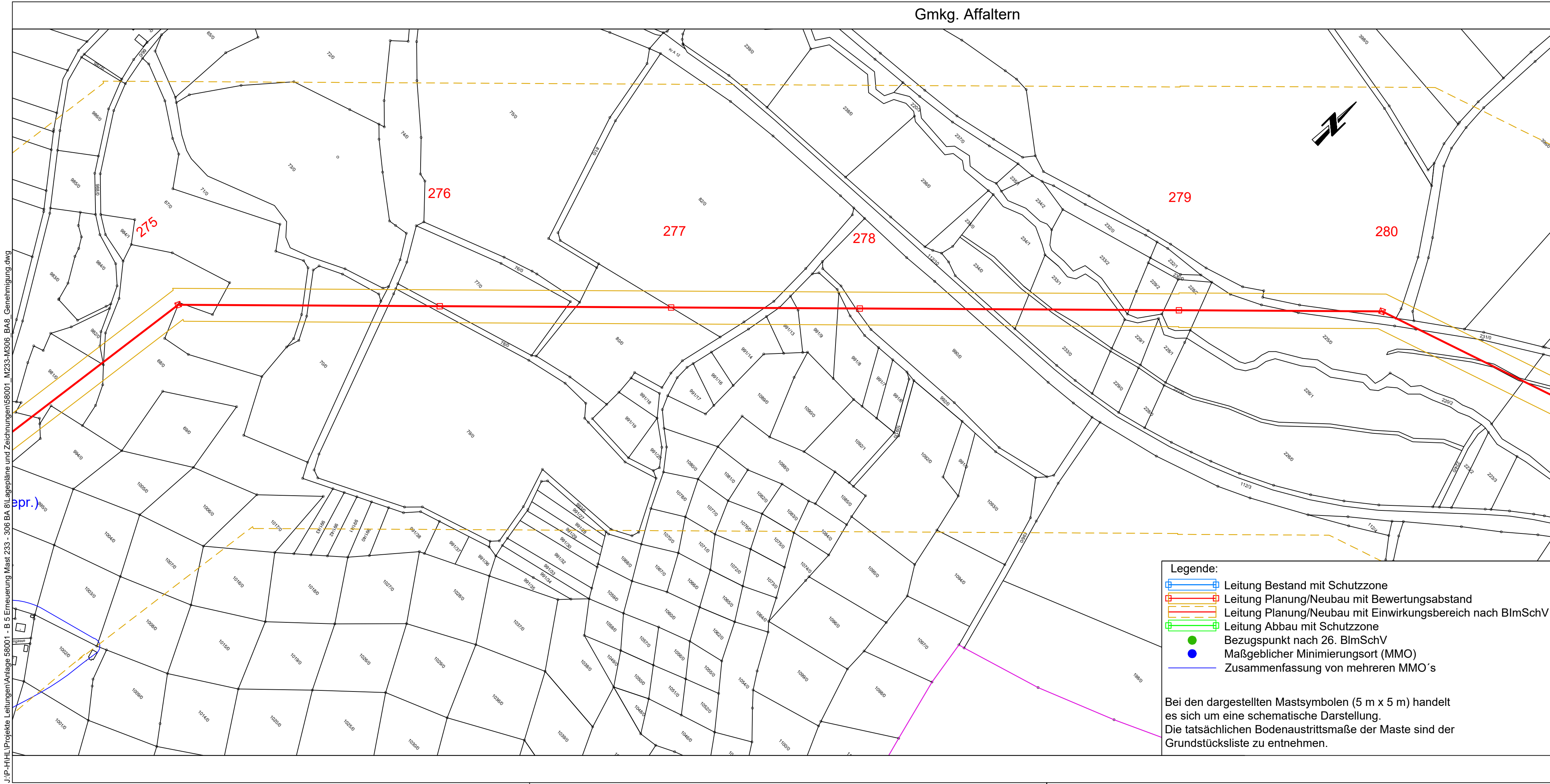
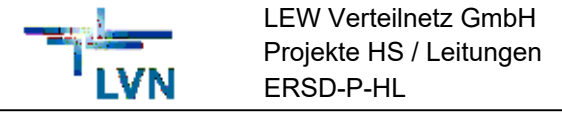
Maßstab: 1:2500

von Mast 275 Planung/Neubau bis Mast 280 Planung/Neubau

Gemeinde	Markung	Kreis
Markt Biberbach	Affaltern	Augsburg

Planerstellung				
	Datum	Name	Firma	
Eingem.	10.10.16	Baldauf	SPIE	
Eingetr.	25.10.16	Zessin	SPIE	
Gepr.				

19.07.2016	DFK des Vermessungsamtes Stand Juni 16 / Buhl H.		
Datum	Änderungen	Gepr.	



J:\P-HL\Projekte Leitungen\Anlage 58001 - B 5 Erneuerung Mast 233 - 306 BA 8\Lagepläne und Zeichnungen\58001_M233-M306_BA8_Genehmigung.dwg



110-kV-Hochspannungsfreileitung
 Pkt. Memmingen 1 - Pkt. Westendorf
 Anlage 58001
 Abschnitt 8 von Auerbach nach Erlingen
 Bewertungsabstand & Einwirkungsbereich & MMO's

Lageplan

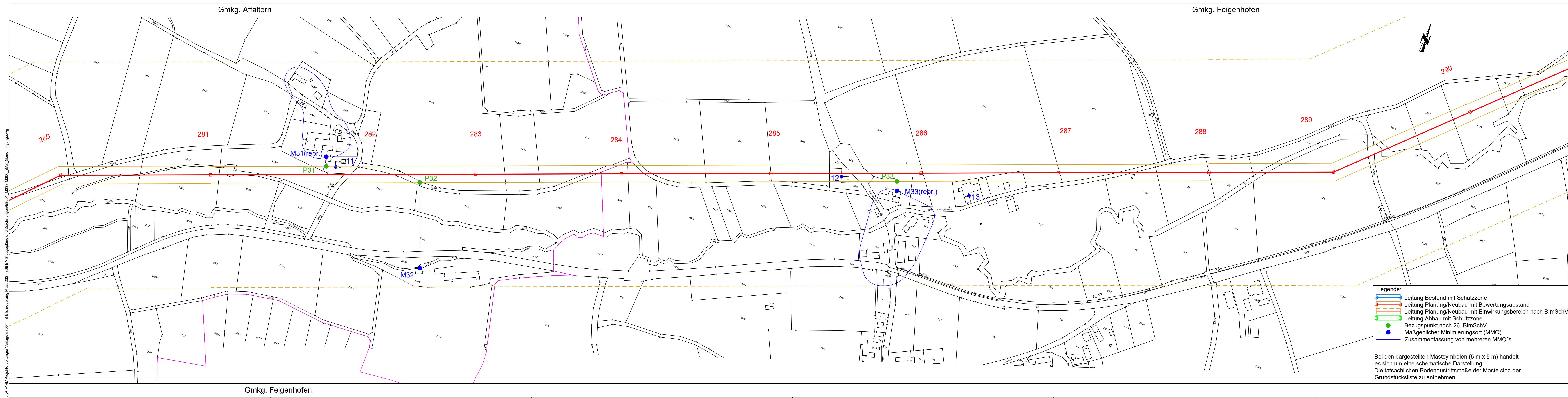
Maßstab: 1:2500

von Mast 280 Planung/Neubau bis Mast 290 Planung/Neubau

Gemeinde	Markung	Kreis
Markt Biberbach	Affaltern	Augsburg
Markt Biberbach	Feigenhofen	Augsburg

Planerstellung				
	Datum	Name	Firma	
Eingem.	10.10.16	Baldauf	SPIE	
Eingetr.	25.10.16	Zessin	SPIE	
Gepr.				

Datum	Änderungen	Gepr.	Firma
28.09.2017	DFK des Vermessungsamtes Stand Sep 17 / Buhl H.		LEW Verteilnetz GmbH Projekte HS / Leitungen ERSD-P-HL
19.07.2016	DFK des Vermessungsamtes Stand Juni 16 / Buhl H.		



- Legende:**
- Leitung Bestand mit Schutzzone
 - Leitung Planung/Neubau mit Bewertungsabstand
 - Leitung Planung/Neubau mit Einwirkungsbereich nach BImSchV
 - Leitung Abbau mit Schutzzone
 - Bezugspunkt nach 26. BImSchV
 - Maßgeblicher Minimierungsort (MMO)
 - Zusammenfassung von mehreren MMO's

Bei den dargestellten Mastensymbolen (5 m x 5 m) handelt es sich um eine schematische Darstellung. Die tatsächlichen Bodenaustrittsmaße der Maste sind der Grundstücksliste zu entnehmen.

J:\P-HL\Projekte LeitungsAnlage 58001 - B & Erneuerung Mast 233 - 306 BA 8\Lagepläne und Zeichnungen\58001_M233-M306_BA8_Gemeindegang.dwg



110-kV-Hochspannungsfreileitung
 Pkt. Memmingen 1 - Pkt. Westendorf
 Anlage 58001
 Abschnitt 8 von Auerbach nach Erlingen
 Bewertungsabstand & Einwirkungsbereich & MMO's

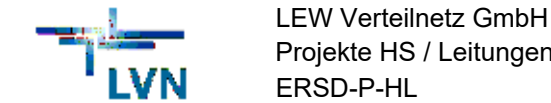
Lageplan

Maßstab: 1:2500

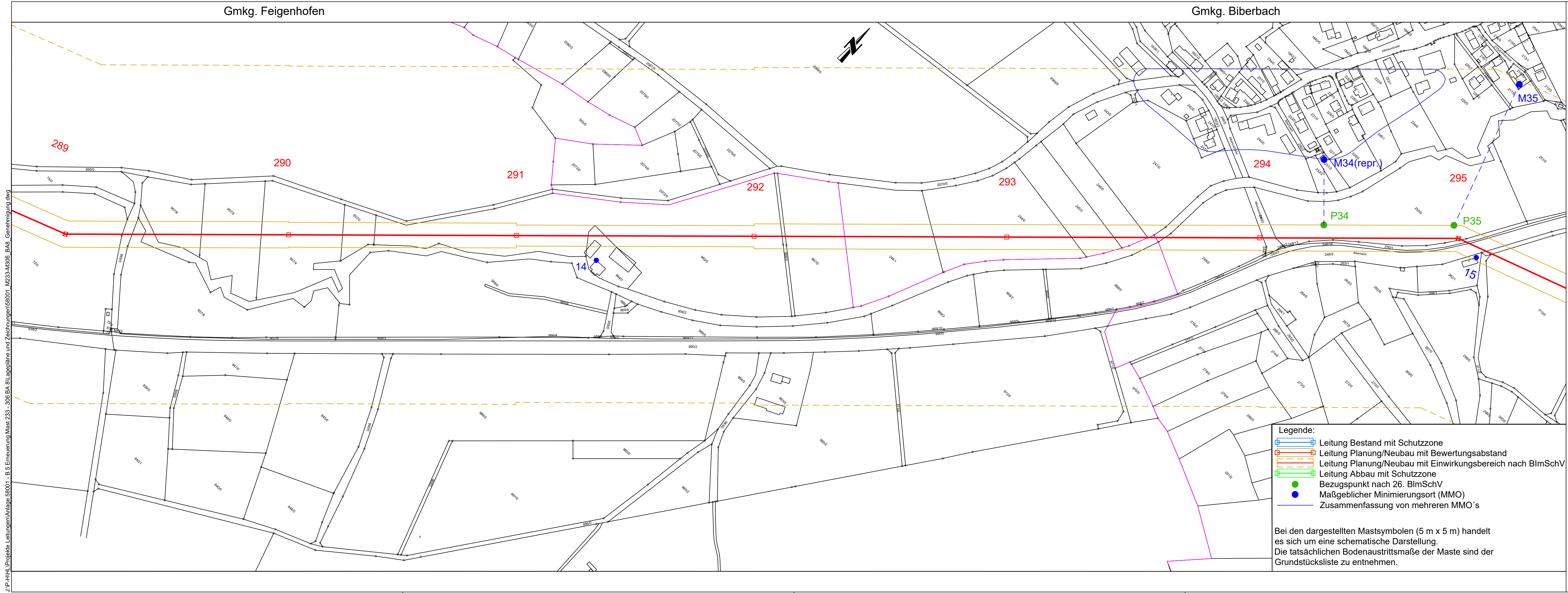
von Mast 289 Planung/Neubau bis Mast 295 Planung/Neubau

Gemeinde	Markung	Kreis
Markt Biberbach	Feigenhofen	Augsburg
Markt Biberbach	Biberbach	Augsburg

Planerstellung				
Datum	Datum	Name	Firma	
	Eingem.	10.10.16	Baldauf	SPIE
	Eingetr.	25.10.16	Zessin	SPIE
	Gepr.			
28.09.2017	DFK des Vermessungsamtes	Stand Sep 17 / Buhl H.		
19.07.2016	DFK des Vermessungsamtes	Stand Juni 16 / Buhl H.		
Datum	Änderungen	Gepr.		



LEW Verteilnetz GmbH
 Projekte HS / Leitungen
 ERSD-P-HL



J:\P-HL\Projekte Leitungen\Anlage 58001 - B 5 Erneuerung Mast 233 - 306 Ba. 8\ILagepläne und Zeichnungen\6001 - M233-M306 Ba8 - Genehmigung.dwg

Gmkg. Feigenhofen

Gmkg. Biberbach



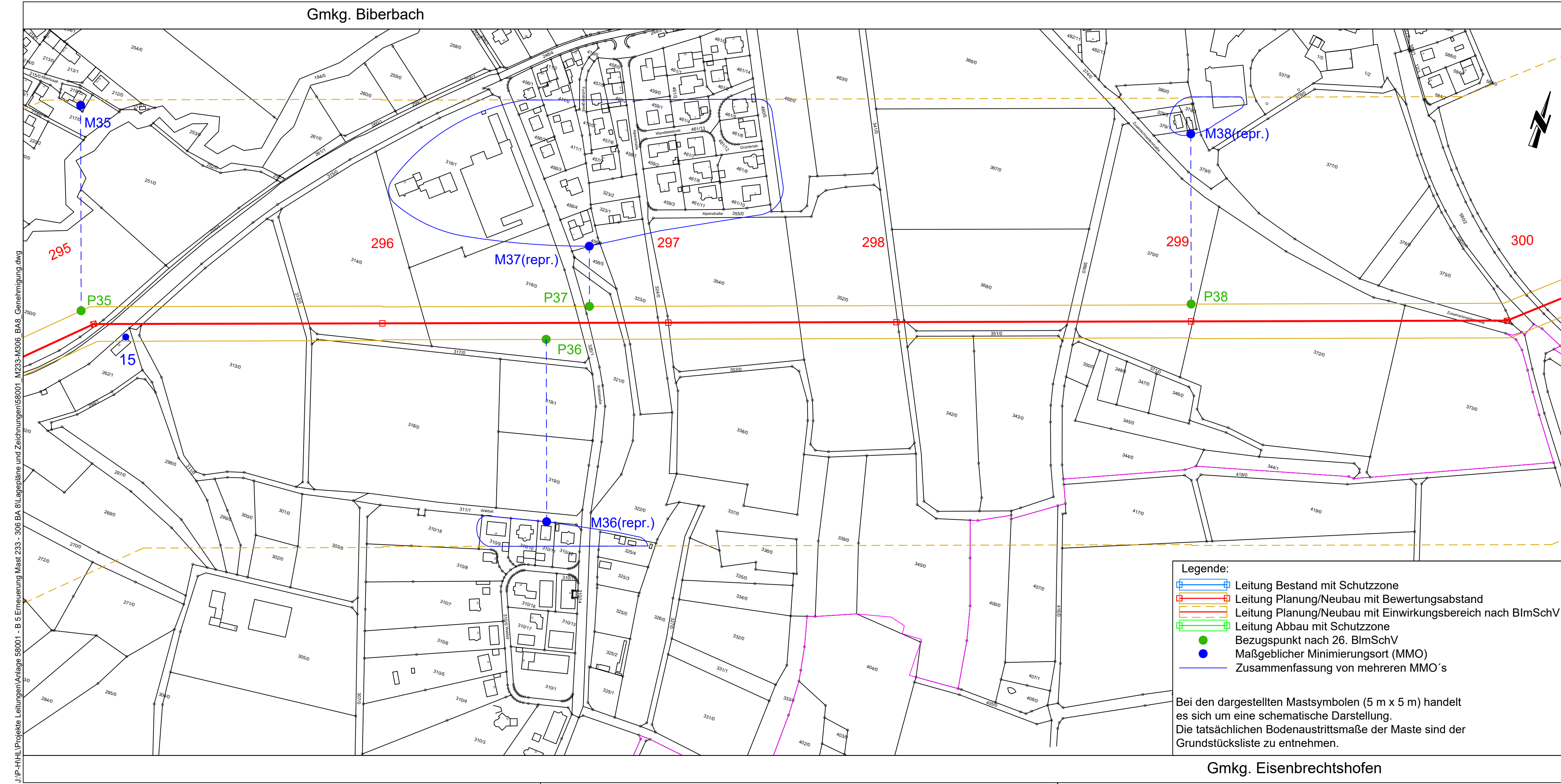
110-kV-Hochspannungsfreileitung
 Pkt. Memmingen 1 - Pkt. Westendorf
 Anlage 58001
 Abschnitt 8 von Auerbach nach Erlingen
 Bewertungsabstand & Einwirkungsbereich & MMO's
Lageplan
 Maßstab: 1:2500

von Mast 295 Planung/Neubau bis Mast 300 Planung/Neubau

Gemeinde	Markung	Kreis
Markt Biberbach	Biberbach	Augsburg
Markt Biberbach	Eisenbrechtshofen	Augsburg

Planerstellung				
	Datum	Name	Firma	
Eingem.	10.10.16	Baldauf	SPIE	
Eingetr.	25.10.16	Zessin	SPIE	
Gepr.				

28.09.2017	DFK des Vermessungsamtes Stand Sep 17 / Buhl H.		LEW Verteilnetz GmbH Projekte HS / Leitungen ERSD-P-HL
19.07.2016	DFK des Vermessungsamtes Stand Juni 16 / Buhl H.		
Datum	Änderungen	Gepr.	



- Legende:**
- Leitung Bestand mit Schutzzone
 - Leitung Planung/Neubau mit Bewertungsabstand
 - Leitung Planung/Neubau mit Einwirkungsbereich nach BImSchV
 - Leitung Abbau mit Schutzzone
 - Bezugspunkt nach 26. BImSchV
 - Maßgeblicher Minimierungsort (MMO)
 - Zusammenfassung von mehreren MMO's

Bei den dargestellten Mastsymbolen (5 m x 5 m) handelt es sich um eine schematische Darstellung. Die tatsächlichen Bodenaustrittsmaße der Maste sind der Grundstücksliste zu entnehmen.

J:\P-HL\Projekte Leitungen\Anlage 58001 - B 5 Erneuerung Mast 233 - 306 BA 8\Lagepläne und Zeichnungen\58001_M233-M306_BA8_Genehmigung.dwg

Gmkg. Biberbach

Gmkg. Eisenbrechtshofen

